



REPUBLIKA HRVATSKA
MINISTARSTVO GOSPODARSTVA
KLASA: 310-01/25-03/205
URBROJ: 526-04-02-03-26-4
Zagreb, 1. travnja 2026. godine

ZUPANIJA ISTARSKA
OPĆINA SVETI LOVREČ

08. 04. 2026.

310-01/25-02/1

526-04-02-03-26-4

Priloga	Priloga	Priloga

- PREMA DOSTAVNOJ LISTI -

PREDMET: obavijest o namjeri provođenja postupka sanacije neaktivnog eksploatacijskog polja tehničko-građevnog kamena "Lakovići", na području Općine Sveti Lovreč u Istarskoj županiji

- obavijest, dostavlja se
- posebni uvjeti, ograničenja i suglasnosti, traže se

Poštovani,

Ministarstvo gospodarstva zaprimilo je 17. srpnja 2025. godine zahtjev, a 22. kolovoza 2025. godine, dopunu zahtjeva Općine Sveti Lovreč za sanaciju neaktivnog eksploatacijskog polja tehničko-građevnog kamena "Lakovići", na području Općine Sveti Lovreč u Istarskoj županiji, bez eksploatacije mineralnih sirovina s ciljem provedbe mjera osiguranja radi sprječavanja nastanka opasnosti za ljude, imovinu, prirodu i okoliš, a koji zahvat nema kao posljedicu promjenu stanja sastavnica prostora.

Neaktivno eksploatacijsko polje tehničko-građevnog kamena "Lakovići", površine 13,18 ha, ima oblik nepravilnog mnogokuta omeđenoga spojnicama vršnih točaka od 1 do 76, koordinata kako slijedi:

Oznaka točke	E	N	Dužina stranica, m
1	284 859,400	5 008 714,247	
2	284 868,286	5 008 708,878	10,38
3	284 868,467	5 008 718,631	9,75
4	284 877,056	5 008 731,179	15,21
5	284 909,309	5 008 723,745	33,10
6	284 916,223	5 008 709,178	16,12
7	284 927,637	5 008 698,730	15,47
8	284 928,030	5 008 692,979	5,76
9	284 948,232	5 008 686,980	21,07
			3,62

10	284 951,666	5 008 688,127	33,53
11	284 984,839	5 008 693,034	16,69
12	285 001,514	5 008 693,815	19,29
13	285 008,868	5 008 675,977	54,90
14	284 954,914	5 008 665,844	7,67
15	284 957,159	5 008 658,508	23,49
16	284 957,723	5 008 635,023	92,18
17	285 047,889	5 008 654,210	13,31
18	285 046,434	5 008 667,445	8,17
19	285 051,092	5 008 674,162	5,00
20	285 056,054	5 008 673,519	9,76
21	285 057,773	5 008 683,123	21,91
22	285 054,474	5 008 704,787	6,61
23	285 061,007	5 008 705,796	17,75
24	285 076,817	5 008 697,718	22,72
25	285 091,460	5 008 715,096	58,16
26	285 126,437	5 008 761,564	6,86
27	285 120,579	5 008 765,125	43,78
28	285 141,528	5 008 803,568	42,34
29	285 164,633	5 008 839,049	33,43
30	285 181,025	5 008 868,182	23,25
31	285 187,992	5 008 890,366	33,60
32	285 206,555	5 008 918,377	31,09
33	285 221,106	5 008 945,853	20,40
34	285 227,987	5 008 965,056	18,23
35	285 246,132	5 008 966,810	24,13
36	285 251,772	5 008 990,269	53,51
37	285 264,646	5 009 042,211	74,74
38	285 284,797	5 009 114,188	

39	285 230,942	5 009 135,762	58,02
40	285 176,000	5 009 153,213	57,65
41	285 175,929	5 009 156,906	3,69
42	285 075,089	5 009 161,602	100,95
43	285 069,688	5 009 158,521	6,22
44	285 073,291	5 009 160,715	4,22
45	285 050,894	5 009 147,184	26,17
46	285 047,566	5 009 135,028	12,60
47	285 043,362	5 009 120,968	14,68
48	285 035,194	5 009 103,610	19,18
49	285 029,373	5 009 097,854	8,19
50	285 028,766	5 009 084,038	13,83
51	285 019,223	5 009 052,476	32,97
52	285 014,223	5 009 045,675	8,44
53	284 998,026	5 009 027,045	24,69
54	284 984,448	5 009 010,988	21,03
55	284 971,491	5 008 998,151	18,24
56	284 953,680	5 009 006,777	19,79
57	284 913,437	5 009 021,534	42,86
58	284 903,966	5 009 026,112	10,52
59	284 897,611	5 009 026,601	6,37
60	284 896,779	5 009 019,552	7,10
61	284 900,486	5 009 009,057	11,13
62	284 926,208	5 008 978,061	40,28
63	284 921,427	5 008 973,367	6,70
64	284 906,141	5 008 989,200	22,01
65	284 889,992	5 008 995,724	17,42
66	284 884,402	5 008 994,347	5,76
			8,31

67	284 877,111	5 008 998,325	75,55
68	284 847,361	5 008 928,877	39,61
69	284 875,624	5 008 901,125	11,65
70	284 869,377	5 008 891,295	22,82
71	284 862,677	5 008 869,477	18,65
72	284 861,680	5 008 850,855	7,80
73	284 856,804	5 008 844,772	26,68
74	284 850,816	5 008 818,768	31,05
75	284 880,678	5 008 810,268	45,33
76	284 879,465	5 008 764,954	54,53
1	284 859,400	5 008 714,247	

Prostorni obuhvat neaktivnog eksploatacijskog polja tehničko-građevnog kamena "Lakovići", vidljiv je na WebGis portalu Jedininstvenog informacijskog sustava mineralnih sirovina, na poveznici: <https://jisms.gospodarstvo.gov.hr>.

Prostorni obuhvat rudarskih radova neaktivnog eksploatacijskog polja tehničko-građevnog kamena "Lakovići", na kojemu je potrebno provesti tehničku sanaciju, površine 9,69 ha sastoji se od dva poligona:

1. Poligon:

Oznaka točke	E	N	Dužina stranica, m
1	284 907,518	5 008 950,527	26,94
2	284 934,185	5 008 946,688	30,42
3	284 960,998	5 008 932,321	47,27
4	284 986,407	5 008 892,466	29,95
5	284 985,210	5 008 862,540	115,31
6	284 948,904	5 008 753,097	44,84
7	284 972,116	5 008 714,737	23,39
8	284 958,180	5 008 695,951	30,67
9	284 927,637	5 008 698,730	31,01
10	284 909,309	5 008 723,745	33,10
11	284 877,056	5 008 731,179	13,40
12	284 870,586	5 008 742,912	23,76
13	284 879,465	5 008 764,954	

14	284 870,318	5 008 813,217	49,12
15	284 862,677	5 008 869,477	56,78
16	284 869,377	5 008 891,295	22,82
1	284 907,518	5 008 950,527	70,45



2. Poligon:

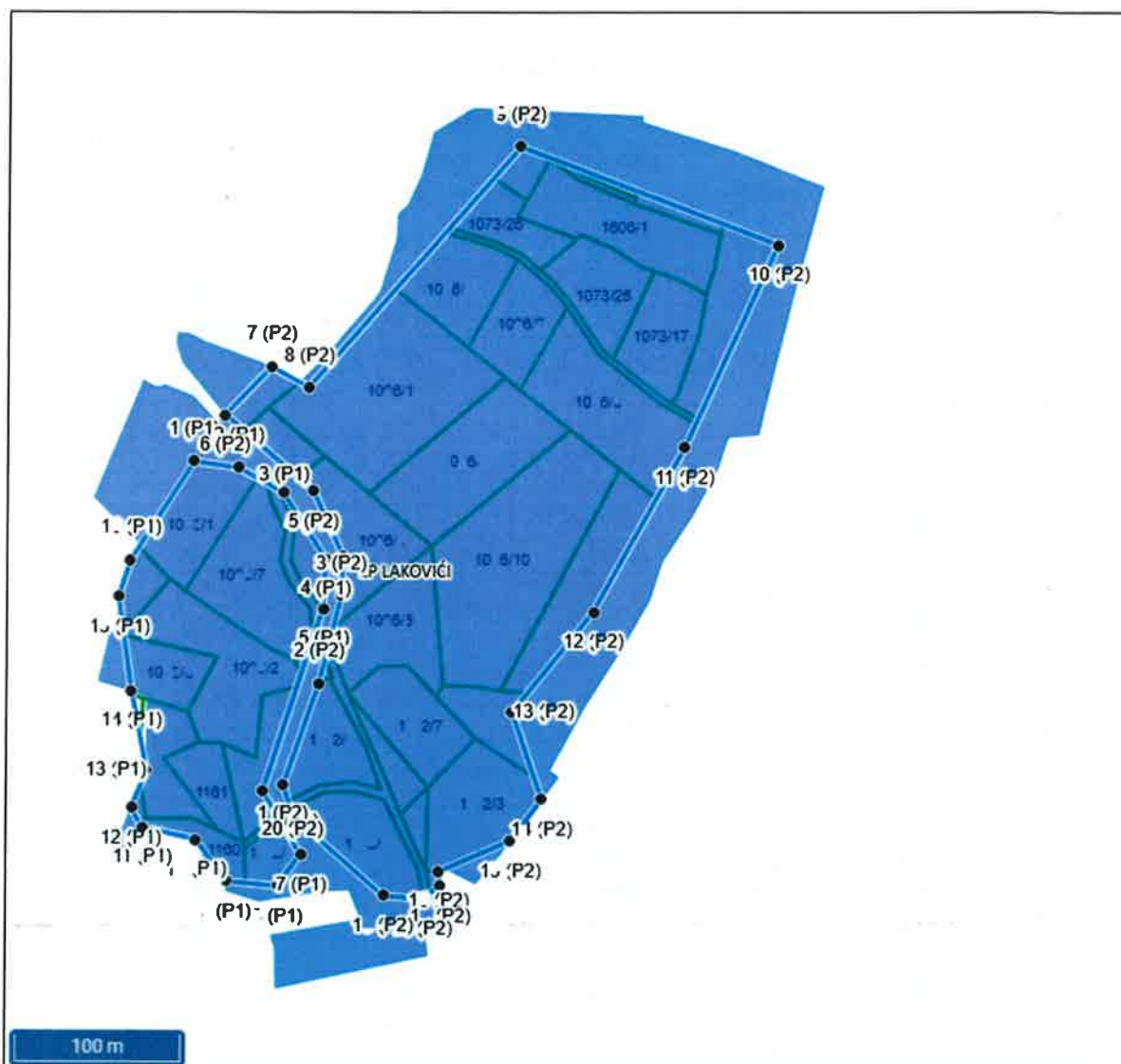
Oznaka točke	E	N	Dužina stranica, m
1	284 961,591	5 008 757,087	64,07
2	284 982,475	5 008 817,663	54,61
3	284 996,117	5 008 870,537	23,67
4	284 996,525	5 008 894,201	42,17
5	284 979,267	5 008 932,682	69,83
6	284 926,199	5 008 978,071	39,74
7	284 953,680	5 009 006,777	25,61
8	284 976,134	5 008 994,469	192,33
9	285 103,217	5 009 138,826	165,50
10	285 257,787	5 009 079,671	132,86
11	285 202,049	5 008 959,070	112,56
12	285 147,428	5 008 860,653	77,38
13	285 098,517	5 008 800,691	55,40
14	285 116,425	5 008 748,262	31,36
15	285 097,567	5 008 723,209	46,87
16	285 054,474	5 008 704,787	8,57
17	285 055,764	5 008 696,318	13,62
18	285 044,536	5 008 688,600	23,08
19	285 021,537	5 008 690,484	72,23
20	284 967,463	5 008 738,370	19,62
1	284 961,591	5 008 757,087	

Grafički prikaz prostornog obuhvata rudarskih radova neaktivnog eksploatacijskog polja tehničko-građevnog kamena "Lakovići", na kojemu je potrebno provesti tehničku sanaciju:



KAZALO:

-  Prostorni obuhvat neaktivnog eksploatacijskog polja tehničko-građevnog kamena "Lakovići"
-  Prostorni obuhvat rudarskih radova neaktivnog eksploatacijskog polja tehničko-građevnog kamena "Lakovići", na kojemu je potrebno provesti tehničku sanaciju



KAZALO:

- Prostorni obuhvat neaktivnog eksploatacijskog polja tehničko-građevnog kamena "Lakovići"
- Katastarska čestica
- Granica prostornog obuhvata rudarskih radova neaktivnog eksploatacijskog polja tehničko-građevnog kamena "Lakovići", na kojemu je potrebno provesti tehničku sanaciju
- 1 Vršna točka prostornog obuhvata rudarskih radova neaktivnog eksploatacijskog polja tehničko-građevnog kamena "Lakovići", na kojemu je potrebno provesti tehničku sanaciju

Prostorni obuhvat rudarskih radova neaktivnog eksploatacijskog polja tehničko-građevnog kamena "Lakovići", na kojemu je potrebno provesti tehničku sanaciju, vidljiv je na WebGis portalu Jedinственог информацијског sustava mineralnih sirovina, na poveznici: <https://jisms.gospodarstvo.gov.hr>.

Uvidom u Jedinственi informacijski sustav mineralnih sirovina, obuhvat rudarskih radova neaktivnog eksploatacijskog polja tehničko-građevnog kamena "Lakovići", na kojemu

je potrebno provesti tehničku sanaciju bez eksploatacije mineralnih sirovina, obuhvaća zemljišne čestice (zemljišnoknjižne i katastarske oznake čestica), kako slijedi:

R.br.	ZK oznaka	ZK uložak	Katastarska oznaka	Posjedovni list	Katastarska općina	Površina zemljišne čestice unutar obuhvata zahvata (m ²)
1.	1072/1	4077	1072/1	4077	Lovreč	2 733,07
2.	1073/17	3620	1073/17	3620	Lovreč	2 582,36
3.	1073/25	3620	1073/25	3620	Lovreč	2 523,30
4.	1073/26	3620	1073/26	3620	Lovreč	1 686,55
5.	1075/3	4979	1075/3	4979	Lovreč	1,05
6.	1075/7	3346	1075/7	3346	Lovreč	0,08
7.	1093/2	5263	1093/2	5263	Lovreč	659,69
8.	1095/1	3452	1095/1	3452	Lovreč	2 723,82
9.	1095/2	3452	1095/2	3452	Lovreč	4 480,86
10.	1095/3	3268	1095/3	3268	Lovreč	1 600,23
11.	1095/5	3452	1095/5	3452	Lovreč	782,20
12.	1095/6	5003	1095/6	5003	Lovreč	0,98
13.	1095/7	3346	1095/7	3346	Lovreč	4 218,26
14.	1096/1	3452	1096/1	3452	Lovreč	8 169,73
15.	1096/10	3413	1096/10	3413	Lovreč	9 226,32
16.	1096/11	3452	1096/11	3452	Lovreč	5 251,93
17.	1096/2	3355	1096/2	3355	Lovreč	1 474,28
18.	1096/3	3961	1096/3	3961	Lovreč	4 966,26
19.	1096/4	3413	1096/4	3413	Lovreč	3 527,56
20.	1096/5	3413	1096/5	3413	Lovreč	3 435,61
21.	1096/6	3346	1096/6	3346	Lovreč	2 701,52
22.	1096/7	3452	1096/7	3452	Lovreč	891,10
23.	1096/8	3452	1096/8	3452	Lovreč	3 848,52
24.	1096/9	3346	1096/9	3346	Lovreč	2 373,66
25.	1112/1	3921	1112/1	3921	Lovreč	3 792,97
26.	1112/2	3452	1112/2	3452	Lovreč	829,26
27.	1112/3	3705	1112/3	3705	Lovreč	3 536,26
28.	1112/4	3268	1112/4	3268	Lovreč	0,68
29.	1112/6	3705	1112/6	3705	Lovreč	409,22
30.	1112/7	3452	1112/7	3452	Lovreč	2 746,57
31.	1113/1	3598	1113/1	3598	Lovreč	959,86
32.	1113/2	3641	1113/2	3641	Lovreč	2 651,81
33.	1116/2	3232	1116/2	3232	Lovreč	1,32
34.	1116/3	3577	1116/3	3577	Lovreč	79,78
35.	1160	3921	1160	3921	Lovreč	954,51
36.	1161	3232	1161	3232	Lovreč	1 392,05
37.	1164	4221	1164	4221	Lovreč	112,24
38.	1166/1	3705	1166/1	3705	Lovreč	91,65
39.	1166/2	3921	1166/2	3921	Lovreč	1 881,61
40.	1606/1	3620	1606/1	3620	Lovreč	3 946,64
41.	1606/2	3620	1606/2	3620	Lovreč	568,84
42.	1608	4686	1608	4686	Lovreč	386,86
43.	1609/2	4686	1609/2	4686	Lovreč	128,87
44.	7013/4	3441	7013/4	3441	Lovreč	192,30
45.	7016/1	3441	7016/1	3441	Lovreč	655,43
46.	7016/3	3441	7016/3	3441	Lovreč	1 758,99
Ukupna površina zemljišnih čestica unutar obuhvata zahvata (m ²):						96 936,69

Slijedom iskazanoga, osnovom odredbi članka 104., stavaka 4., 5. i 6. Zakona o rudarstvu (Narodne novine, broj 56/13., 98/19. i 83/23.), obavještavamo vas o namjeri provođenja postupka sanacije neaktivnog eksploatacijskog polja tehničko-građevnog kamena "Lakovići", na području Općine Sveti Lovreč u Istarskoj županiji, te vas pozivamo da u roku od 60 dana od dana zaprimanja ovoga dopisa, dostavite svoje posebne uvjete, ograničenja i suglasnosti na obuhvat tehničke sanacije neaktivnog eksploatacijskog polja tehničko-građevnog kamena "Lakovići".

Ujedno pozivamo Općinu Sveti Lovreč i Istarsku županiju da izvjesu ovaj dopis na svojim oglasnim pločama, u trajanju od 60 dana, u cilju obavještavanja vlasnika nekretnina na kojima se planira provesti tehnička sanacija i zainteresirane javnosti o pokretanju predmetnoga postupka.

Ukazujemo kako je odredbama članka 104. stavka 6. Zakona o rudarstvu određeno:

"Ako vlasnici nekretnina na kojima se planira provesti tehnička sanacija uskrate suglasnost za provedbu tehničke sanacije, na tom dijelu neaktivnog eksploatacijskog polja mineralnih sirovina neće se provesti tehnička sanacija, a sva odgovornost i teret daljnjih radnji, kao i sva šteta koja bi mogla nastati bilo komu u svezi s tim prostorima na vlasnicima je nekretnina."

S poštovanjem,



DOSTAVITI:

1. **ISTARSKA ŽUPANIJA**
Općina Sveti Lovreč
52 448 Sveti Lovreč, Gradski trg 4
2. **ISTARSKA ŽUPANIJA**
52 000 Pazin, Dršćevka 3
3. **DRŽAVNI INSPEKTORAT**
10 000 Zagreb, Šubićeva 29
4. **MINISTARSTVO POLJOPRIVREDE,
ŠUMARSTVA I RIBARSTVA**
10 000 Zagreb, Ulica grada Vukovara 78
5. **MINISTARSTVO PROSTORNOGA UREĐENJA,
GRADITELJSTVA I DRŽAVNE IMOVINE**
10 000 Zagreb, Ulica Republike Austrije 14
6. **MINISTARSTVO ZAŠTITE OKOLIŠA
I ZELENE TRANZICIJE**
10 000 Zagreb, Radnička cesta 80

7. HRVATSKE ŠUME d.o.o.

10 000 Zagreb, Ulica Kneza Branimira 1

8. HRVATSKE VODE

10 000 Zagreb, Ulica grada Vukovara 220

9. VLASNICI NEKRETNINA

- javnom objavom